

Moyennes Rallye des Cévennes 5ème VHRS 3ème VMRS 2024

moyennes par temps sec

vendredi 25 octobre 2024

NOTE D'INFORMATION AUX CONCURRENTS VHRS

le chronométrage des zones de régularités s'effectuera par un moyen GPS.

Dans toutes les zones de régularités plusieurs points GPS de chronométrage seront relevés.

**Attention en cas de pluie
le changement de
moyenne ne se fera que
sur l'ordre du
DIRECTEUR DE COURSE
il vous sera communiqué
au CH précédent
l'épreuve**

Toutefois les arrivées lancées qui figurent sur le road book, ne seront pas obligatoirement les arrivées réelles de la zone de régularité.




ZR 8 Kartix 1,450 km

	Haute	Intermédiaire	Basse
moyenne	57	52	47
temps idéal	1'31	1'40	1'51

Moyennes Rallye des Cévennes 5ème VHRS 3ème VMRS 2024

moyennes par temps sec

samedi 26 octobre 2024

		moyenne haute	moyenne intermédiaire	moyenne basse
ZR 10	Valleraugue - Col de Bes 30,435 km			
	du départ au 5,201 Km	69	64	59
changement de moyenne au milieu du carrefour 5,201 km				
				
	du 5,201 km au 15,920 km	64	59	54
changement de moyenne escaliers à droite 15,920 km				
				
	du 15,920 km au 18,475 km	67	62	57
changement de moyenne au milieu du carrefour 18,475 km				
				
	du 18,475km à arrivée 30,435km	64	59	54

Attention en cas de pluie le changement de moyenne ne se fera que sur l'ordre du DIRECTEUR DE COURSE il vous sera communiqué au CH précédent l'épreuve

Toutefois les arrivées lancées qui figurent sur le road book, ne seront pas obligatoirement les arrivées réelles de la zone de régularité

NOTE D'INFORMATION AUX CONCURRENTS

le chronométrage des zones de régularités s'effectuera par un moyen GPS.

Dans toutes les zones de régularités plusieurs points GPS de chronométrage seront relevés.

**Moyennes rallye des Cévennes VHRS-VMRS 2024
moyennes par temps pluie faible moins 3 Km/h**

		moyenne haute	moyenne intermédiaire	moyenne basse
ZR 10	Valleraugue - Col de Bes 30,435 km			
	du départ au 5,201 Km	66	61	56
	du 5,201 km au 15,920 km	61	56	51
	du 15,920 km au 18,475 km	64	59	54
	du 18,475km à arrivée 30,435km	61	56	51

**Moyennes rallye des Cévennes VHRS-VMRS 2024
moyennes par temps pluie forte moins 5 Km/h**

		moyenne haute	moyenne intermédiaire	moyenne basse
ZR 10	Valleraugue - Col de Bes 30,435 km			
	du départ au 5,201 Km	64	59	54
	du 5,201 km au 15,920 km	59	54	49
	du 15,920 km au 18,475 km	62	57	52
	du 18,475km à arrivée 30,435km	59	54	49

Moyennes Rallye des Cévennes 5ème VHRS 3ème VMRS 2024

moyennes par temps sec

samedi 26 octobre 2024



Attention en cas de pluie le changement de moyenne ne se fera que sur l'ordre du DIRECTEUR DE COURSE il vous sera communiqué au CH précédent l'épreuve

Toutefois les arrivées lancées qui figurent sur le road book, ne seront pas obligatoirement les arrivées réelles de la zone de régularité

NOTE D'INFORMATION AUX CONCURRENTS

le chronométrage des zones de régularités s'effectuera par un moyen GPS.

Dans toutes les zones de régularités plusieurs points GPS de chronométrage seront relevés.

		moyenne haute	moyenne intermédiaire	moyenne basse
ZR 11	Saint Martial - Sumene 12,464 km			
	du départ au 8,789 Km	68	63	58
<p>changement de moyenne au panneau à droite 8,751 km</p> 				
<p>changement de moyenne au panneau stop à droite 8,789 km</p> 				
	du 8,789km à arrivée 12,464km	70	65	60

Moyennes rallye des Cévennes VHRS-VMRS 2024
moyennes par temps pluie faible moins 3 Km/h

		moyenne haute	moyenne intermédiaire	moyenne basse
ZR 11	Saint Martial - Sumene 12,464 km			
	du départ au 8,789 Km	65	60	55
	du 8,789km à arrivée 12,464km	67	62	57




Moyennes rallye des Cévennes VHRS-VMRS 2024
moyennes par temps pluie forte moins 5 Km/h

		moyenne haute	moyenne intermédiaire	moyenne basse
ZR 11	Saint Martial - Sumene 12,464 km			
	du départ au 8,789 Km	63	58	53
	du 8,789km à arrivée 12,464km	65	60	55

Moyennes Rallye des Cévennes 5ème VHRS 3ème VMRS 2024

moyennes par temps sec

samedi 26 octobre 2024

	moyenne haute	moyenne intermédiaire	moyenne basse
ZR 12 Valleraugue - Sumene 47,130 km			
du départ au 5,201 Km	69	64	59
changement de moyenne au milieu du carrefour 5,201 km			
			
du 5,201 km au 15,920 km	64	59	54
changement de moyenne escaliers à droite 15,920 km			
			
du 15,920 km au 18,475 km	67	62	57
changement de moyenne au milieu du carrefour 18,475 km			
			
du 18,475km au km 31,075	64	59	54

Attention en cas de pluie le changement de moyenne ne se fera que sur l'ordre du DIRECTEUR DE COURSE il vous sera communiqué au CH précédent l'épreuve

Toutefois les arrivées lancées qui figurent sur le road book, ne seront pas obligatoirement les arrivées réelles de la zone de régularité

NOTE D'INFORMATION AUX CONCURRENTS

le chronométrage des zones de régularités s'effectuera par un moyen GPS.

Dans toutes les zones de régularités plusieurs points GPS de chronométrage seront relevés.

changement de moyenne et recalage au panneau à droite
31,075 km



recalage au panneau à gauche
34,469 km



du 31,075km au 34,709km	66	61	56
-------------------------	----	----	----

changement de moyenne au panneau à droite
34,709 km



du 34,709km au 43,449km	68	63	58
-------------------------	----	----	----

changement de moyenne au panneau à droite
43,410 km



changement de moyenne au panneau stop à droite
43,449 km



du 43,449km à l'arrivée 47,130ki	70	65	60
----------------------------------	----	----	----

Moyennes rallye des Cévennes VHRS-VMRS 2024
moyennes par temps pluie faible moins 3 Km/h

		moyenne haute	moyenne intermédiaire	moyenne basse
ZR 12	Valleraugue - Col de Bes 30,435 km			
	du départ au 5,201 Km	66	61	56
	du 5,201 km au 15,920 km	61	56	51
	du 15,920 km au 18,475 km	64	59	54
	du 18,475km au 31,075km	61	56	51
	du 31,075km au 34,709km	63	58	53
	du 34,709km au 43,449km	65	60	55
	du 43,449km à l'arrivée 47,130km	67	62	57




Moyennes rallye des Cévennes VHRS-VMRS 2024
moyennes par temps pluie forte moins 5 Km/h

		moyenne haute	moyenne intermédiaire	moyenne basse
ZR 12	Valleraugue - Col de Bes 30,435 km			
	du départ au 5,201 Km	64	59	54
	du 5,201 km au 15,920 km	59	54	49
	du 15,920 km au 18,475 km	62	57	52
	du 18,475km au 31,075km	59	54	49
	du 31,075km au 34,709km	61	56	51
	du 34,709km au 43,449km	63	58	53
	du 43,449km à l'arrivée 47,130km	65	60	55

Moyennes Rallye des Cévennes 5ème VHRS 3ème VMRS 2024

moyennes par temps sec

samedi 26 octobre 2024

		moyenne haute	moyenne intermédiaire	moyenne basse
ZR 13	CC Grandpic Saint Loup - Claret 13,767 km			
	du départ au 5,390 Km	69	64	59
recalage au panneau à gauche 3,697 km				
				
changement de moyenne au panneau à droite 5,390 km				
				
	du 5,390 km au 10,799 km	73	68	63
recalage au panneau à droite 9,737 km				
				

Attention en cas de pluie le changement de moyenne ne se fera que sur l'ordre du DIRECTEUR DE COURSE il vous sera communiqué au CH précédent l'épreuve

Toutefois les arrivées lancées sur le road book, ne seront pas obligatoirement les arrivées réelles de la zone de régularité

NOTE D'INFORMATION AUX CONCURENTS

le chronométrage des zones de régularités s'effectuera par un moyen GPS.

Dans toutes les zones de régularités plusieurs points GPS de chronométrage seront relevés.

changement de moyenne et recalage au panneau à droite
10,799 km



recalage au double panneau à droite
12,064 km



du 10,799km à l'arrivée 13,767km

70

65

60

**Moyennes rallye des Cévennes VHRS-VMRS 2024
moyennes par temps pluie faible moins 3 Km/h**

		moyenne haute	moyenne intermédiaire	moyenne basse
ZR 13	CC Grandpic Saint Loup - Claret 13,767 km			
	du départ au 5,390 Km	66	61	56
	du 5,390 km au 10,799 km	70	65	60
	du 10,799km à l'arrivée 13,767km	67	62	57

**Moyennes rallye des Cévennes VHRS-VMRS 2024
moyennes par temps pluie forte moins 5 Km/h**

		moyenne haute	moyenne intermédiaire	moyenne basse
ZR 13	CC Grandpic Saint Loup - Claret 13,767 km			
	du départ au 5,390 Km	64	59	54
	du 5,390 km au 10,799 km	68	63	58
	du 10,799km à l'arrivée 13,767km	65	60	55